 Agencia Nacional de Minería	GENERACIÓN DE TÍTULOS MINEROS				CÓDIGO: MIS3-P-008-F-003
	FORMATO				VERSIÓN: 2
	INFORME SOCIAL				FECHA VIGENCIA: 03/sept./2024

Fecha:	14	11	2025	Lugar	Tarazá, Antioquia
Objetivo General:	Garantizar el derecho a la participación real, inclusiva y efectiva de la comunidad, organizaciones sociales y entidades públicas y privadas en los procesos de titulación minera; así como la aplicación de los principios de coordinación, concurrencia y subsidiariedad en el proceso de titulación minera con el fin de armonizar la legislación ambiental, las políticas y normas municipales y/o departamentales con el desarrollo de los proyectos mineros.				
Alcance de las acciones y del Informe:	Este informe presenta el trabajo de relacionamiento realizado en el marco de la implementación del procedimiento de Audiencias Públicas Mineras para el Otorgamiento de Títulos Mineros en los diferentes lugares del país en el que se encuentran propuestas viabilizadas para el posible otorgamiento de títulos mineros. A su vez, brinda elementos de acciones con el fin de aportar la realización de la actividad minera en los territorios reconociendo las inquietudes, percepciones y expectativas de las comunidades con relación a la actividad minera y que se pueda hacer una minería para la vida al servicio de las comunidades y el país. Este informe social es de carácter público, en el mismo podrán encontrar material fotográfico y audiovisual de los procesos realizados en territorio, todo el material audiovisual cuenta con el permiso de los diferentes actores.				
Nombres y apellidos Quien realiza	Laura Estefanía Cruz Marín Edwin Castro Romero Paola Andrea Valdes Achury Pablo Andrés Rodríguez Buitrago Jimmy Parra Sergio Sarmiento Moncada Juan Pablo Castro			Rol contratista:	Social senior Social senior Social pedagógica Especialista SIG Especialista SIG Social junior Realizador Audiovisual
Nombres y apellidos Quien revisa	Luisa Fernanda Flórez Diana Chavarro Rodríguez			Rol contratista:	Contratista social Contratista social

1. Introducción

La Agencia Nacional de Minería (ANM), es la entidad del Estado que tiene por objeto principal administrar integralmente los recursos minerales, promover el aprovechamiento óptimo y sostenible de los recursos mineros de conformidad con las normas pertinentes y en coordinación con las autoridades ambientales en los temas que lo requieran, lo mismo que hacer seguimiento a los títulos de propiedad privada del subsuelo cuando le sea delegada esta función por el Ministerio de Minas y Energía de conformidad con la ley¹.

La ANM se compone en su organización, conforme al Decreto 4134 de 2011, por Presidencia, la Oficina Asesora Jurídica, la Oficina de Control Interno, la Oficina de Tecnología e Información y cuatro vicepresidencias: Vicepresidencia Administrativa y Financiera, Vicepresidencia de Contratación y Titulación, Vicepresidencia de Seguimiento, Control y Seguridad Minera y Vicepresidencia de Promoción y Fomento. Estas a su vez se dividen en grupos de trabajo según lo establecen las Resoluciones 206 de 2013, 790 de 2019 y 223 de 2021.

 Agencia Nacional de Minería	GENERACIÓN DE TÍTULOS MINEROS	CÓDIGO: MIS3-P-008-F-003
	FORMATO	VERSIÓN: 2
	INFORME SOCIAL	FECHA VIGENCIA: 03/sept./2024

La Vicepresidencia de Contratación y Titulación Minera – VCT se encarga de implementar el procedimiento de Audiencia Pública Minera para el Otorgamiento de Títulos Mineros, con el objetivo de garantizar el derecho a la participación real, inclusiva y efectiva de la comunidad, organizaciones sociales y entidades públicas y privadas en los procesos de titulación minera; así como la aplicación de los principios de coordinación, concurrencia y subsidiariedad en el proceso de titulación minera con el fin de armonizar la legislación ambiental, las políticas y normas municipales y/o departamentales con el desarrollo de los proyectos mineros.

En el marco de implementación del [procedimiento de Audiencias Públicas Mineras](#), en el municipio de Caucasia, Antioquia, se ha elaborado el presente documento con el fin de dar a conocer el proceso de relacionamiento con diferentes actores del municipio, sus posturas, inquietudes y expectativas con relación a la actividad minera en sus territorios, y el posible otorgamiento de las dos **(2) propuestas** de contrato de concesión (PCC) minera, y **una** propuesta de contrato de concesión con requisitos diferenciales PCCD. A la vez, presenta una lectura de contexto del municipio, un estado de la actividad minera del territorio, informe narrativo de la implementación del procedimiento en el municipio, un ejercicio de caracterización de actores claves relacionados con la actividad minera y, finalmente un concepto técnico social por parte de los profesionales encargados de implementar el proceso en este municipio.

Este procedimiento le apuesta a la visión del Gobierno con relación al respeto y cuidado de los recursos naturales no renovables (RNNR), que se basa en la soberanía nacional respecto de ellos y en su importancia estratégica para la reindustrialización de la economía, la transición energética, la soberanía alimentaria y la construcción de infraestructura pública.

La implementación del procedimiento de Audiencias Públicas Mineras para el otorgamiento de títulos mineros busca que la minería se lleve a cabo en los territorios al servicio de las comunidades y sus intereses, ya que sus voces son su eje fundamental. La minería con propósito también incluye respetar el ordenamiento del territorio alrededor del agua, garantizar la justicia social y la vida integral de las personas, el derecho a la alimentación y la búsqueda de transformaciones productivas que ayuden al país a su internacionalización y el respeto por el medio ambiente. Esta visión de la minería busca que la realización de esta actividad garantice la protección del medio ambiente, la participación de las comunidades, la generación de empleos, la construcción de encadenamientos productivos y la transferencia de conocimiento y tecnología. De esta manera, la minería se pone al servicio del país.

Desde estas consideraciones, en este informe se presentan los resultados del proceso de relacionamiento con autoridades territoriales, comunidad, proponentes, líderes, lideresas y organizaciones sociales, desarrollado en el marco de la implementación del procedimiento de Audiencias Públicas Mineras en el municipio de **Tarazá, Antioquia**. A continuación, se presentan algunos aspectos para tener en cuenta:

- El equipo encargado del proceso de relacionamiento diseñó e implementó diversas acciones y metodologías basadas en enfoques diferenciales y territoriales del municipio. Entre estas acciones se destacan visitas de campo, diálogos sociales, metodologías participativas, diálogos con autoridades locales, diálogos mixtos entre proponentes y comunidades; así como reuniones virtuales y presenciales con proponentes y sesiones pedagógicas. Estas actividades buscaron facilitar la comprensión del proceso de otorgamiento de títulos mineros, divulgar las propuestas viabilizadas en el municipio y explicar las

 Agencia Nacional de Minería	GENERACIÓN DE TÍTULOS MINEROS	CÓDIGO: MIS3-P-008-F-003
	FORMATO	VERSIÓN: 2
	INFORME SOCIAL	FECHA VIGENCIA: 03/sept./2024

diferentes figuras jurídicas relacionadas con la contratación y el ciclo minero. La información recopilada se registró en bases de datos, el informe escrito y en formato audiovisual realizado por el equipo, gestionado según las políticas de datos establecidas en la Ley 1581 de 2012.

- El proceso de relacionamiento con autoridades territoriales, comunidad, proponentes, líderes, lideresas y organizaciones sociales, desarrollado en el marco de la implementación del procedimiento de Audiencias Públicas Mineras en el municipio de **Tarazá, Antioquia**; se desarrolló en cuatro momentos:

1. Fase de aproximación al territorio
2. Fase de coordinación y concurrencia, diálogo y participación ciudadana
3. Fase de pedagogía y diálogo social
4. Fase de Audiencias Públicas Mineras (en adelante APM).

Estas actividades serán descritas en detalle en el apartado 4 del presente informe.

2. Lectura de contexto

Tarazá es un municipio de Colombia situado en la subregión del Bajo Cauca, en el departamento de Antioquia. Se encuentra a 222 kilómetros al norte de Medellín, la capital departamental, y tiene una extensión territorial de 1.569 km². Limita al norte con el departamento de Córdoba y el municipio de Cáceres, al este con Cáceres, al sur con Anorí y Valdivia, y al oeste con Ituango. Su cabecera municipal está ubicada en el vértice formado por la desembocadura del río Tarazá en el río Cauca, y el municipio está conectado por la Troncal de Occidente (Carretera 25), facilitando el acceso a municipios cercanos como Cáceres, Caucasia y Valdivia. Tarazá cuenta con cinco corregimientos (La Caucana, Puerto Antioquia, El Doce, Barro Blanco y El Guáimaro) y 54 veredas, lo que refleja una estructura territorial diversa con una población distribuida entre zonas urbanas y rurales.

Actividad económica

Las principales actividades económicas del municipio de Tarazá se concentran en los sectores agropecuario, minero y comercial. La agricultura representa un sector importante, con cultivos destacados como plátano, maíz, arroz, yuca, piña, cacao y caucho. La ganadería, especialmente bovina, también tiene un papel significativo en la economía local, al igual que la piscicultura en cuerpos de agua cercanos.

Por su ubicación geográfica y riqueza natural, Tarazá cuenta con una tradición minera centrada en la extracción de oro, actividad que genera empleo y recursos para la región. Además, el comercio local ha venido creciendo como soporte al desarrollo de estas actividades, configurando una economía con fuerte presencia del sector primario y un componente de servicios en expansión.

Población

Teniendo en cuenta los datos del DANE con fecha de publicación de 2025 Tarazá, cuenta con una población de 29.306 habitantes distribuidos de la siguiente manera 14.844 mujeres y 14.462 hombres.

 Agencia Nacional de Minería	GENERACIÓN DE TÍTULOS MINEROS	CÓDIGO: MIS3-P-008-F-003
	FORMATO	VERSIÓN: 2
	INFORME SOCIAL	FECHA VIGENCIA: 03/sept./2024

En cuanto a la distribución por grupos etarios de esta población encontramos que un 24.8% son menores de 12 años, que en la adolescencia se encuentra un total de 11.9%, que los mayores de 18 años representan un 63.3% y que el adulto mayor tiene una cifra del 10.3%.

Lugares de interés ambiental

Tarazá es conocido como el "Paraíso Hídrico del Bajo Cauca" debido a su riqueza en recursos hídricos y naturales. Algunos de los lugares y características ambientales más relevantes incluyen:


- **Ríos y cuerpos de agua:** El municipio está atravesado por el río Cauca, uno de los principales de Colombia, y el río Tarazá, cuya desembocadura forma un punto geográfico clave. Otros cuerpos de agua, como el Complejo Cenagoso Río Rayo, el Balneario El Turista, Charco las Brujas, Charco El Diablo y Charco de El Amor, son atractivos para el ecoturismo y actividades recreativas como la natación y el camping. Las playas del río Tarazá, ubicadas cerca de la cabecera municipal, son escenario de las tradicionales Fiestas del Río en enero.
- **Bosques y biodiversidad:** Tarazá cuenta con áreas de bosque tropical húmedo, aunque estas han sido afectadas por la deforestación debido a la minería ilegal y la expansión agrícola. Según inventarios de Corantioquia (2012-2014), el municipio alberga una rica biodiversidad de anfibios, aves, mamíferos y reptiles, muchas de las cuales están amenazadas. Proyectos de reforestación y manejo de cuencas han sido implementados para mitigar estos impactos.
- **Áreas protegidas cercanas:** Aunque no hay parques nacionales directamente en Tarazá, el municipio está cerca del Parque Nacional Natural Paramillo, que abarca ecosistemas de bosque húmedo y especies endémicas. Además, la Reserva Forestal Protectora del Río Magdalena, establecida por la Ley 2ª de 1959, incluye áreas cercanas en municipios como Zaragoza y El Bagre, con influencia en la región.

La contaminación de ríos por mercurio y otros químicos derivados de la minería ilegal representa una amenaza significativa para los ecosistemas de Tarazá, lo que requiere mayores esfuerzos de conservación y regulación.

Situaciones de orden público relevante

Como situaciones de orden público relevante se encuentra que Tarazá ha enfrentado problemas de orden público debido a su ubicación estratégica en el Bajo Cauca, una zona clave para el narcotráfico y la minería ilegal. Los principales problemas incluyen:

- **Conflicto armado:** La presencia de grupos armados ilegales, como el Clan del Golfo y disidencias de las FARC, ha generado violencia, desplazamiento forzado y homicidios. En 2021, se reportó el desplazamiento de 16 personas en la vereda La Caucana, y se estima que otras 30 personas fueron desplazadas en el mismo período. Las amenazas contra líderes sociales, autoridades locales (como el alcalde y el coordinador de víctimas) y miembros de juntas de acción comunal son recurrentes.
- **Desplazamiento forzado:** La violencia ha llevado a que muchas familias abandonen sus fincas, migrando a otros territorios o al casco urbano. La Alcaldía y la Fuerza Pública han intervenido para brindar protección, pero los índices de desplazamiento siguen siendo altos.

 Agencia Nacional de Minería	GENERACIÓN DE TÍTULOS MINEROS		CÓDIGO: MIS3-P-008-F-003
	FORMATO		VERSIÓN: 2
	INFORME SOCIAL		FECHA VIGENCIA: 03/sept./2024

- Minería ilegal: La extracción de oro no regulada ha generado conflictos sociales y ambientales, con grupos armados disputando el control de las minas. Esto ha contribuido a la inseguridad y la contaminación de recursos hídricos.
- Violencia de género y social: Se reportan altas tasas de violencia intrafamiliar, de género y lesiones relacionadas con el conflicto armado. La atención a víctimas del conflicto es una prioridad, con aproximadamente 40 víctimas atendidas diariamente en el municipio.

3. Actividad Minera

El día 09 de septiembre de 2025 se llevó a cabo la reunión de Coordinación y Concurrencia, en el municipio de **TARAZÁ**, ANTIOQUIA, y se presentó el siguiente estado minero:

Tabla No. 1
Catastro minero – Municipio de TARAZÁ – ANTIOQUIA

Descripción	Cantidad
Títulos mineros	19
Solicitudes vigentes	27
Solicitudes de contrato de concesión viabilizadas técnica, ambiental, jurídica y económicamente	<u>3</u>

De acuerdo con la información anterior, se presenta la tabla con la información de los títulos vigentes en el municipio de TARAZÁ, ANTIOQUIA:

Tabla No. 2
Títulos mineros vigentes – Municipio de TARAZÁ – ANTIOQUIA

No.	Código de expediente	Modalidad	Área Ha.	Titular	Grupo de minerales
1	ICQ-0800367X	Contrato de concesión (I 685)	1822.8848	(33083) Grupo Penta S.A	Carbón
2	ICQ-0800369X	Contrato de concesión (I 685)	1971.35	(31436) Juan Manuel Ruiseco V. & Cia. S.C.A.	Carbón
3	QBB-08201	Contrato de concesión (I 685)	139.9122	(58448) Darío Alberto Chica Bedoya	Metales preciosos/ mat. De const
4	LEA-14553X	Contrato de concesión (I 685)	46.8927	(15915) Alberto Arroyave Henao	Materiales de construcción
5	LEA-14551	Contrato de concesión (I 685)	77.3505	(15915) Alberto Arroyave Henao	Materiales de construcción
6	LEA-14552X	Contrato de concesión (I 685)	6.4402	(15915) Alberto Arroyave Henao	Materiales de construcción
7	E4082005	Contrato de concesión (d 2655)	9.4463	(44899) Pedro Hernando Escucha Barragán, (59212) Terrigeno Gold Mine S.A.S	Materiales de construcción

 Agencia Nacional de Minería	GENERACIÓN DE TÍTULOS MINEROS			CÓDIGO: MIS3-P-008-F-003
	FORMATO			VERSIÓN: 2
	INFORME SOCIAL			FECHA VIGENCIA: 03/sept./2024

8	T4132005	Contrato de concesión (d 2655)	88.2886	(44899) Pedro Hernando Escucha Barragán, (59212) Terrigeno Gold Mine S.A.S	Mineral de oro/ mat. De const
9	ARE-SCG-08001X	Contrato especial de concesión	497.5506	(27585) Diego Hernán Giraldo López, (17865) Iván Rodríguez Jaramillo, (21324) Jhon Mauricio Gómez Peña	Mineral de oro/ mat. De const
10	IJO-11293X	Contrato de concesión (I 685)	188.0944	(62096) Dios Con Nosotros Por Siempre S.A.S.	Mineral de oro
11	ARE-SCG-08011X	Contrato especial de concesión	176.1677	(27585) Diego Hernán Giraldo López, (17865) Iván Rodríguez Jaramillo, (21324) Jhon Mauricio Gómez Peña, (44248) Pedro Harold Hernando Ortiz Villota	Mineral de oro
12	G5931005	Contrato de concesión (I 685)	40.6473	(14517) Julio Cesar Posada Gómez	Mineral de oro
13	JDG-16061	Contrato de concesión (I 685)	427.9319	(84121) Minera El Buen Pastor S.A.S.	Mineral de oro
14	OG2-08211	Contrato de concesión (I 685)	1875.1633	(48808) CGL Berlin S.A.S	Metales preciosos
15	GFL-141	Contrato de concesión (d 2655)	8794.2192	(63946) South32 Exploracion S.A.S.	Mineral de níquel
16	GFL-143	Contrato de concesión (I 685)	4988.2836	(63946) South32 Exploracion S.A.S.	Mineral de níquel
17	QCB-11461	Contrato de concesión (I 685)	92.789	(61579) Grupo Empresarial Gómez Corena S.A.S	Mineral de oro
18	OIK-09081	Contrato de concesión (I 685)	406.4292	(53680) Gilberto Alonso Zuluaga Quintero	Mineral de oro
19	L853005	Contrato en virtud de aporte	35511.1644	(23821) Cerro Matoso SA	Níquel

Según la tabla anterior, se evidencia que en el municipio de TARAZÁ, los títulos cuentan con los principales grupos de minerales así: (01) para Metales Preciosos, (02) para Carbón, (01) para Metales Preciosos y Materiales de Construcción, (06) Mineral de Oro, (02) para Mineral de Oro y Materiales de Construcción, (03) para Mineral de Níquel y (04) para Materiales de Construcción; para un total de Treinta y Ocho (38) títulos activos en el sistema Anna Minería.

A continuación, se presentan las Veintiocho (28) solicitudes de Propuestas que tienen las siguientes características, Contrato de Concesión Minera PCC – , Propuestas de Contrato de Concesión Minera con Requisitos Diferenciales PCCD y Áreas de Reserva Especial}, que se han presentado ante la ANM para ser evaluadas técnica, económica, jurídica y de certificación ambiental.

 Agencia Nacional de Minería	GENERACIÓN DE TÍTULOS MINEROS		CÓDIGO: MIS3-P-008-F-003
	FORMATO		VERSIÓN: 2
	INFORME SOCIAL		FECHA VIGENCIA: 03/sept./2024

Nota: Se presentan Veintiocho (28), ya que durante el desarrollo de este documento y la realización de la reunión de Coordinación y Concurrencia, se solicitó un área adicional.

Tabla No. 3
Solicitudes vigentes – Municipio de TARAZÁ – ANTIOQUIA

No.	Código de expediente	Modalidad	Área Ha.	Solicitante	Grupo de minerales
1	502113	Contrato de concesión (I 685)	2039.2071	(82607) Proyecto Andino SAS	Metales preciosos/ mat. De const
2	NLE-15341	Solicitud de legalización	476.1335	(39830) Daruin Alonso Gómez Corena	Mineral de oro
3	LJM-10401	Solicitud de legalización	1043.71	(17865) Iván Rodríguez Jaramillo	Mineral de oro
4	SGI-13491	Contrato de concesión (I 685)	9373.9399	(82607) Proyecto Andino SAS	Metales preciosos
5	506944	Contrato de concesión (I 685)	302.7122	(59212) Terrigeno Gold Mine S.A.S	Mineral de oro
6	508568	Contrato de concesión diferencial	98.8676	(30689) Retrovolcos S.A.S.	Mineral de oro
7	508198	Contrato de concesión diferencial	96.4277	(85966) Juan Felipe Castaño Mejía	Mineral de oro
8	510823	Contrato de concesión (I 685)	1049.7251	(59212) Terrigeno Gold Mine S.A.S	Metales preciosos
9	505809	Contrato de concesión (I 685)	47.6027	(59212) Terrigeno Gold Mine S.A.S	Mineral de oro/mat. De const
10	ARE-TC1-08011X	Área de reserva especial declarada	190.5719	(60819) Argemiro Antonio De La Ossa Sierra, (54266) Carlos Humberto Echavarría Arroyave, (54270) Edinson Manuel Muñoz Lance, (54267) Elquin de Jesús Espinosa , (54264) Fernando Alberto Sánchez , (54268) Francisco Adán Sánchez Londoño, (54269) Héctor	Mineral de oro
11	ARE-TC1-08001X	Área de reserva especial declarada	2213.9446	(60819) Argemiro Antonio De La Ossa Sierra, (54266) Carlos Humberto Echavarría Arroyave, (54270) Edinson Manuel Muñoz Lance, (54267) Elquin de Jesús Espinosa , (54264) Fernando Alberto Sánchez , (54268) Francisco Adán Sánchez Londoño, (54269) Héctor	Mineral de oro
12	OEA-15431	Solicitud de legalización	58.5894	(37070) Cruz Oralía Patiño De López	Mineral de oro
13	ARE-TC1-15591	Área de reserva especial declarada	1595.3154	(60819) Argemiro Antonio De La Ossa Sierra, (54266) Carlos Humberto Echavarría Arroyave, (54270) Edinson Manuel Muñoz Lance, (54267) Elquin De Jesús Espinosa , (54264) Fernando Alberto Sánchez , (54268)	Mineral de oro

 Agencia Nacional de Minería	GENERACIÓN DE TÍTULOS MINEROS		CÓDIGO: MIS3-P-008-F-003
	FORMATO		VERSIÓN: 2
	INFORME SOCIAL		FECHA VIGENCIA: 03/sept./2024

				Francisco Adán Sánchez Londoño, (54269) Héctor	
14	510281	Contrato de concesión (I 685)	147.6978	(78544) Agmivel SAS	Mineral de oro
15	502109	Contrato de concesión (I 685)	9799.6755	(82607) Proyecto Andino SAS	Materiales de construcción
16	507089	Contrato de concesión (I 685)	242.9088	(59212) Terrigeno Gold Mine S.A.S	Metales preciosos
17	510480	Contrato de concesión diferencial	98.8677	(96930) Andrés Felipe Arenas Taborda	Mineral de oro
18	502138	Contrato de concesión (I 685)	1674.787	(82607) Proyecto Andino SAS	Metales preciosos/ mat. De const
19	502114	Contrato de concesión (I 685)	2637.2459	(82607) Proyecto Andino SAS	Metales preciosos/ mat. De const
20	502106	Contrato de concesión (I 685)	9905.4208	(82607) Proyecto Andino SAS	Metales preciosos/ mat. De const
21	502108	Contrato de concesión (I 685)	9118.7947	(82607) Proyecto Andino SAS	Metales preciosos/ mat. De const
22	ARE-509837	Área de reserva especial	401.5871	(87732) Carbones Y Agregados Barro Blanco S.A.S, (87219) Jhon Fredy González	Carbón
23	502115	Contrato de concesión (I 685)	5931.4398	(82607) Proyecto Andino SAS	Metales preciosos/ mat. De const
24	510481	Contrato de concesión diferencial	98.8678	(96932) Juan Guillermo Villegas Londoño	Mineral de oro
25	511064	Contrato de concesión diferencial	98.8678	(52048) Luis Fernando Gómez Villegas	Mineral de oro
26	502112	Contrato de concesión (I 685)	7975.7413	(82607) Proyecto Andino SAS	Metales preciosos/ mat. De const
27	502088	Contrato de concesión (I 685)	5436.5311	(82607) Proyecto Andino SAS	Metales preciosos/ mat. De const
28	ARE-511470	Área de reserva especial	117.1849	(99907) Carlos Arturo Meza Bustamante, (99908) Juan Sebastián Meza Pupo	Mineral de oro

De las Veintiocho (28), solicitudes vigentes presentadas en el municipio, se puede evidenciar que según las áreas presentadas son para pequeña y mediana minería, con la siguiente distribución por grupo de minerales generalizado: (14) para Mineral de Oro, (08) para Metales Preciosos y Materiales de Construcción, (03) para Metales Preciosos, (01) para Mineral de Oro y Materiales de Construcción, (01) para Carbón y (01) para Materiales de Construcción; son Propuestas de Contrato de Concesión (PCC), Contrato De Concesión Diferencial (PCCD) y Área De Reserva Especial. De estas, Veinticinco (25) se encuentran en proceso de evaluación y las restantes Tres (03) ya cumplieron con los requisitos para el posible otorgamiento de título minero.

Propuestas viabilizadas en el municipio de TARAZÁ, ANTIOQUIA

Respecto a las propuestas viabilizadas en el municipio se encuentran tres (03) que a la fecha ya han cumplido con los requisitos jurídicos, técnicos, económicos y de certificación ambiental en cumplimiento de la sentencia denominada “Ventanilla Minera”, y que están actualmente dentro del procedimiento de Audiencia Pública Minera para el posible otorgamiento de título minero. Las tres (03) solicitudes están bajo la figura de Propuestas de Contrato de Concesión -PCC- Y Propuesta de Contrato Diferencial -PCCD. En la siguiente

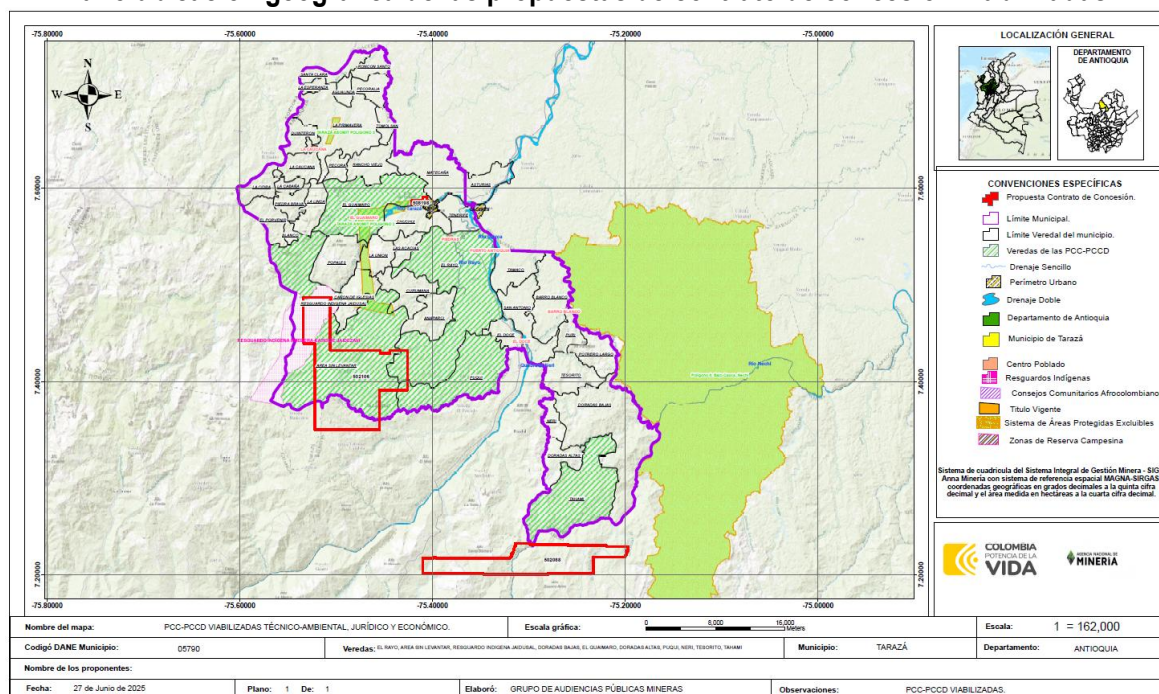
 Agencia Nacional de Minería	GENERACIÓN DE TÍTULOS MINEROS		CÓDIGO: MIS3-P-008-F-003
	FORMATO		VERSIÓN: 2
	INFORME SOCIAL		FECHA VIGENCIA: 03/sept./2024

tabla, se presenta la información detallada de las Tres (03) propuestas viabilizadas para el posible otorgamiento de título minero en el municipio de TARAZÁ en ANTIOQUIA:

Tabla No. 4
Propuestas viabilizadas - Municipio de TARAZÁ- ANTIOQUIA


No.	Año	Código de expediente	Fecha de radicación	Modalidad	Área Ha.	Solicitante	Grupo de minerales
1	2021	502088	12/07/2021	PCC	5436.5311	(82607) Proyecto Andino SAS	Metales preciosos/ mat. De const
2	2021	502106	13/07/2021	PCC	9905.4208	(82607) Proyecto Andino SAS	Metales preciosos/ mat. De const
3	2023	508198	26/07/2023	PCCD	96.4277	(85966) Juan Felipe Castaño Mejía	Minerales de oro y sus concentrados

Mapa No. 2
Plano ubicación geográfica de las propuestas de contrato de concesión viabilizadas



Fuente: AnnA Minería. 2025

Teniendo en cuenta el mapa anterior se puede evidenciar que las propuestas se encuentran ubicadas en las siguientes veredas EL GUAIMARO, EL RAYO, AREA SIN LEVANTAR, RESGUARDO INDIGENA JAIDUSAVI, PUQUI, TAHAMI. Zonas en las que se encuentran las comunidades que serán directamente impactadas positiva o negativamente por los posibles proyectos mineros.

 Agencia Nacional de Minería	GENERACIÓN DE TÍTULOS MINEROS	CÓDIGO: MIS3-P-008-F-003
	FORMATO	VERSIÓN: 2
	INFORME SOCIAL	FECHA VIGENCIA: 03/sept./2024

4. Informe narrativo de la implementación del procedimiento en el territorio

Fase 1: Aproximación al territorio. Se llevó a cabo **el 25 de junio de 2025** y tuvo como objetivo principal dar inicio al procedimiento de Audiencias Públicas Mineras en el municipio de **Tarazá, Antioquia**. Durante este primer acercamiento, se establecieron espacios de diálogo con autoridades territoriales, con el fin de identificar la ubicación de los polígonos solicitados y levantar información clave del municipio, que permita el desarrollo de actividades proyectadas durante el procedimiento. Posteriormente, por solicitud de la Alcaldía, se presentó el estado de los títulos mineros en el municipio. Esta información permitió identificar las áreas en etapa de propuesta, así como aquellas con títulos vigentes. Con ello, se busca brindar mayor claridad sobre la situación actual de la actividad minera formal en el territorio.





Fase 1

Aproximación al territorio, Alcaldía de Tarazá, Antioquia. 25 de junio del 2025. Equipo Audiencias Públicas Mineras - VCT

Fase 2: Coordinación y Concurrencia, diálogo y participación ciudadana:

se desarrolló el 09 de septiembre y entre las semanas del 04 al 07 de octubre de 2025 y tuvo como objetivo, realizar la reunión de Coordinación y Concurrencia con las autoridades territoriales de manera híbrida, así como desarrollar ejercicios de diálogo y participación ciudadana con las comunidades impactadas de los posibles proyectos mineros.

 Agencia Nacional de Minería	GENERACIÓN DE TÍTULOS MINEROS		CÓDIGO: MIS3-P-008-F-003
	FORMATO		VERSIÓN: 2
	INFORME SOCIAL		FECHA VIGENCIA: 03/sept./2024



Fase 2 Diálogo y Participación Ciudadana con presidentes de JAC, Alcaldía de Tarazá, Antioquia. 8 de octubre del 2025. Equipo Audiencias Públicas Mineras - VCT

Fase 3: Pedagogía y diálogo social. Se desarrolló del 4 al 10 de noviembre de 2025 y tuvo como objetivo abrir espacios amplios de pedagogía sobre el procedimiento de APM en el municipio, así como espacios para resolver inquietudes y plantear posibles acuerdos.


Fase 4: Audiencia Pública Minera. Se tiene proyectada para el día 25 de noviembre del 2025 en municipio de Tarazá, Antioquia, en el casco urbano del municipio, siendo un lugar central para la comunidad.

A continuación, se presenta el detalle de las actividades realizadas.

Primera fase: Acercamiento al territorio

El primer acercamiento se realizó el 25 de junio del 2025, con la alcaldía municipal, contando con la participación de la coordinación de asuntos mineros, la Secretaría del Interior, Secretaría de Gobierno y la Secretaría de Planeación. Durante este primer acercamiento, se establecieron espacios de diálogo con autoridades territoriales, con el fin de identificar la ubicación de los polígonos solicitados y levantar información clave del municipio, que permita el desarrollo de actividades proyectadas durante el procedimiento. Posteriormente, por solicitud de la Alcaldía, se presentó el estado de los títulos mineros en el municipio. Esta información permitió identificar las áreas en etapa de propuesta, así como aquellas con títulos vigentes. Con ello, se busca brindar mayor claridad sobre la situación actual de la actividad minera formal en el territorio.

En estas reuniones, se presentó el procedimiento de Audiencia Pública Minera para el otorgamiento de contratos de concesión minera y se identificaron dinámicas, contexto y situaciones de conflictividad en las zonas de interés minero.

 Agencia Nacional de Minería	GENERACIÓN DE TÍTULOS MINEROS	CÓDIGO: MIS3-P-008-F-003
	FORMATO	VERSIÓN: 2
	INFORME SOCIAL	FECHA VIGENCIA: 03/sept./2024

Segunda fase: Coordinación y concurrencia, diálogo y participación ciudadana

La segunda fase, se desarrolló del 07 al 10 de octubre y el 25 de agosto de 2025 que tuvo como objetivo realizar la reunión de Coordinación y Concurrencia con las autoridades territoriales. Adicionalmente, durante esta fase se desarrollaron ejercicios de diálogo y participación ciudadana con las comunidades




Fase 1 Aproximación al territorio, Alcaldía de Tarazá, Antioquia. 25 de junio del 2025. Equipo Audiencias Públicas Mineras - VCT

a. Coordinación y concurrencia

Previo a la reunión de Coordinación y Concurrencia, el equipo de Audiencias Públicas Mineras – APM - abrió un espacio de encuentro virtual entre la ANM y representantes de la Secretaría de Planeación del municipio de **Tarazá**, como un primer paso para avanzar en la entrega de información geográfica de las áreas de las solicitudes viabilizadas para el posible otorgamiento de títulos mineros en Caucasia; con la entrega de esta información se acordó que la Secretaría de Planeación realizaría un informe técnico de análisis de las áreas de las solicitudes y sus superposiciones (usos del suelo) conforme al Instrumento de Ordenamiento Territorial vigente, en relación con los polígonos de las propuestas de contrato de concesión viabilizadas hasta la fecha. El informe emitido por la Secretaría de Planeación municipal sirvió como base de información para la socialización y análisis durante la reunión de coordinación y concurrencia entre las entidades territoriales y la ANM.

Como segundo paso se realizó la reunión de Coordinación y Concurrencia entre la Agencia Nacional de Minería y la autoridad territorial de Tarazá el 09 de septiembre del 2025. El propósito principal de este espacio fue socializar con el ente territorial y sus autoridades las tres (3) propuestas de concesión minera viabilizadas (dos PCC y una PCCD), y analizarlas en detalle según el informe realizado por la Secretaría de Planeación, basado en el esquema de Ordenamiento Territorial. En este encuentro, participó el alcalde municipal, la

 Agencia Nacional de Minería	GENERACIÓN DE TÍTULOS MINEROS	CÓDIGO: MIS3-P-008-F-003
	FORMATO	VERSIÓN: 2
	INFORME SOCIAL	FECHA VIGENCIA: 03/sept./2024

directora de Participación Ciudadana, director de Ordenamiento Territorial y Gestión del Riesgo, director de Productividad competitividad y Turismo, Secretaría de Medio Ambiente, Desarrollo Rural, Minería y Turismo, Enlace Étnico; Enlace Municipal de Víctimas, la Secretaría de Infraestructura, el asesor jurídico, la Personería municipal, CORANTIOQUIA y el PAL de Cauca. Se acordó que las áreas de las solicitudes eran adecuadas para las actividades mineras, destacando que la determinación final sobre la viabilidad de un proyecto minero se realizaría durante la fase de licenciamiento ambiental, considerando los factores ambientales, el uso del suelo y otras condiciones ambientales pertinentes. El acta de esta reunión se encuentra en el siguiente enlace, luego de ser puesta a consideración de los asistentes y de haberse dado traslado a todos los interesados y comunidad en general: https://www.anm.gov.co/audiencia-y-participacion-de-terceros-programadas?combine=Tarázá+&antibot_key=spfkcnPISAoqD1CU9kfQcYgijWb8pyYdYU7v06MzazQ

b. Diálogo y participación ciudadana



Fase 2 Diálogo y Participación Ciudadana con presidentes de JAC, Alcaldía de Tarazá, Antioquia. 8 de octubre del 2025. Equipo Audiencias Públicas Mineras - VCT

Para el segundo momento, desde el componente social del procedimiento, se realizaron encuentros en el municipio de Tarazá con la comunidad de las veredas Socorro, Cañon de Iglesias, Tahami, Rayo Alto, Doradas Alto, el Guáimaro con el objetivo de dar a conocer las propuestas de concesión viabilizadas para el municipio de Tarazá, así como, el procedimiento de APM. El espacio se llevó a cabo con los presidentes de Juntas de Acción Comunal de cada una de las veredas mencionadas también se contó con representantes de la Alcaldía. Para este espacio, se llevó a cabo metodologías participativas como el diálogo social que utilizó el equipo de Audiencias Públicas Mineras (APM) para abrir espacios de diálogo y encuentro

 Agencia Nacional de Minería	GENERACIÓN DE TÍTULOS MINEROS	CÓDIGO: MIS3-P-008-F-003
	FORMATO	VERSIÓN: 2
	INFORME SOCIAL	FECHA VIGENCIA: 03/sept./2024

comunitario, los cuales permitieron identificar principales inquietudes, requerimientos y aspectos positivos manifestados por las comunidades.

Los presidentes de JAC, manifestaron la importancia de que la ANM pudiese llegar a cada una de las veredas donde se va a tener un posible impacto minero igualmente entre las principales inquietudes manifestadas por la comunidad se destacaron la preocupación por los posibles impactos ambientales derivados de la actividad minera, dentro de los requerimientos planteados se resaltaron la generación de empleo local que estos proyectos pueden dar a la comunidad, el mejoramiento de las vías de acceso, la protección de las fuentes hídricas, el apoyo a proyectos productivos y comunitarios, y el fortalecimiento institucional. Como aspecto positivo, las comunidades valoraron la presencia de las entidades institucionales y expresaron su disposición para mantener espacios de diálogo con los proponentes del proyecto. Estas actividades se llevaron a cabo el día 8 de octubre.

En estos espacios se crearon mesas de seguimiento con los presidentes de JAC, donde se compartió información que se trabaja en cada reunión, los planos de las propuestas de concesión, el procedimiento de Audiencia Pública Minera en formato video e invitaciones a los espacios posteriores que se iban agendando. Estas mesas de seguimiento se crearon por WhatsApp para facilidad de la comunidad y con el objetivo de mantener informadas a las comunidades sobre el procedimiento de APM. Los objetivos de estos encuentros fueron los siguientes:


- 1- Presentar el procedimiento de audiencias públicas mineras.
- 2- Dar a conocer el ciclo minero.
- 3- Identificar en los mapas oficiales las solicitudes viabilizadas en el municipio de Tarazá
- 4- Identificar las principales inquietudes, requerimientos y aspectos positivos de las comunidades sobre las propuestas/solicitudes viabilizadas.
- 5- Creación de las mesas de seguimiento del procedimiento de APM

A continuación, se presentan las listas de inquietudes, requerimientos y expectativas manifestadas por las comunidades:

Fecha	Placa	Veredas	Comunidad	Inquietudes, requerimientos y aspectos positivos
08 de octubre de 2025	508192	El Guáimaro	Presidente de la JAC El Guáimaro	<p>Inquietudes</p> <ul style="list-style-type: none"> El presidente de la JAC manifestó la preocupación por el posible impacto y deterioro de la agricultura en la vereda. Manifestó complejidad en el territorio debido a alteraciones en el orden público. <p>Requerimientos</p> <ul style="list-style-type: none"> De darse un título minero sugiere que se revisen temas de veeduría ya que anteriores títulos tienen problemas ambientales que perjudican a la comunidad. <p>Aspectos positivos</p> <ul style="list-style-type: none"> Sugiere revisar proyectos alternativos para el desarrollo y no solo pensar en minería como fuente principal de mejora para la población.

 Agencia Nacional de Minería	GENERACIÓN DE TÍTULOS MINEROS		CÓDIGO: MIS3-P-008-F-003
	FORMATO		VERSIÓN: 2
	INFORME SOCIAL		FECHA VIGENCIA: 03/sept./2024

08 de octubre de 2025	502106	Socorro Cañón de Iglesias Rayo Alto	Presidente de la JAC Socorro Cañón de Iglesias Presidente de la JAC Rayo Alto	Inquietudes <ul style="list-style-type: none"> • Manifestaron la preocupación por posibles enfermedades a causa de la explotación minera. • Manifestaron preocupaciones ambientales como la contaminación y pérdida de recurso hídrico. Requerimientos <ul style="list-style-type: none"> • Si se llega a dar el posible título minero sugieren que se revisen temas de veeduría para poder verificar el cumplimiento de acuerdos. Aspectos positivos <ul style="list-style-type: none"> • Con la llegada de los futuros proyectos mineros los presidentes manifiestan un desarrollo económico para la vereda lo ven como un aspecto positivo para mejora en la comunidad.
08 de octubre de 2025	502088	Tahami	Presidente de la JAC Tahami	Inquietudes <ul style="list-style-type: none"> • Manifestó la preocupación por posibles daños ambientales a causa de la explotación minera. • Manifestó complejidad en el territorio debido a alteraciones en el orden público. Aspectos positivos <ul style="list-style-type: none"> • Se puede dar un posible mantenimiento de vías e infraestructura para la vereda por el posible proyecto.
09 de septiembre de 2025	508198 502106 502088	Alcaldía de Tarazá	Alcalde de Tarazá	Inquietudes <ul style="list-style-type: none"> • La alcaldía municipal menciona la presencia del Resguardo Jaidezavi en el área de la solicitud viabilizada 502106, a lo cual constituye una restricción de carácter prevalente, que obliga a garantizar el respeto a la autonomía y el cumplimiento del proceso de consulta previa. • Para la placa 508198, la alcaldía menciona que en el corregimiento El Guaimaro se cuenta con presencia de zona de Reserva Campesina que fue conformada recientemente, no obstante, la administración municipal no tiene la información de la definición de los polígonos por parte de la ANT. • Así mismo, se menciona que hay un consejo comunitario en la vereda El Guaimaro, pero que no se encuentra en traslape con la solicitud 508198 • Frente a la placa 502088, la administración municipal, menciona que en el PBOT, el área de esta placa tiene como vocación la conservación y reforestación.

 Agencia Nacional de Minería	GENERACIÓN DE TÍTULOS MINEROS	CÓDIGO: MIS3-P-008-F-003
	FORMATO	VERSIÓN: 2
	INFORME SOCIAL	FECHA VIGENCIA: 03/sept./2024

Tercera fase: Pedagogía y diálogo social (04 al 10 de noviembre)



Invitaciones a los espacios de fase 3: Pedagogía y diálogo social y el espacio de diálogo amplio

En el tercer momento de la implementación del procedimiento para APM se realizaron dos tipos de espacios con la comunidad, cada uno de acuerdo con diferentes metodologías. Por un lado, se convocaron espacios de diálogo social con los presidentes de las Juntas de Acción Comunal de las veredas El Guaimaro, Socorro Cañón de Iglesias, Rayo Alto y Tahami donde se encuentran las solicitudes mineras que podrían convertirse en títulos mineros, con el objetivo de abrir el diálogo entre proponentes y comunidades con el fin de escuchar, dialogar e identificar posibles acuerdos entre ambas partes que permitan realizar una minería que beneficie al proponente y a la comunidad.

Por otro lado, se proyectó un espacio de diálogo social amplio a la ciudadanía interesada, con el objetivo de informar a las personas interesadas sobre las propuestas viabilizadas para el posible otorgamiento de títulos mineros en Tarazá y dar respuestas a las preguntas realizadas con relación a los procesos mineros desde el componente técnico, jurídico y social. Estos espacios fueron dirigidos a la ciudadanía en general, a través de convocatorias abiertas realizadas de manera conjunta con la Alcaldía municipal. No obstante, a este espacio de diálogo amplio la comunidad no asistió. El primer motivo y fue manifestado por las comunidades es que podían asistir a una reunión en la semana y se prefirió los diálogos pedagógicos y diálogos sociales ya que se tendría encuentro en algunos casos con los proponentes y por otro lado, mencionaron que les era muy lejos llegar al casco urbano.

Cuarta fase: Preparación Audiencia Pública Minera

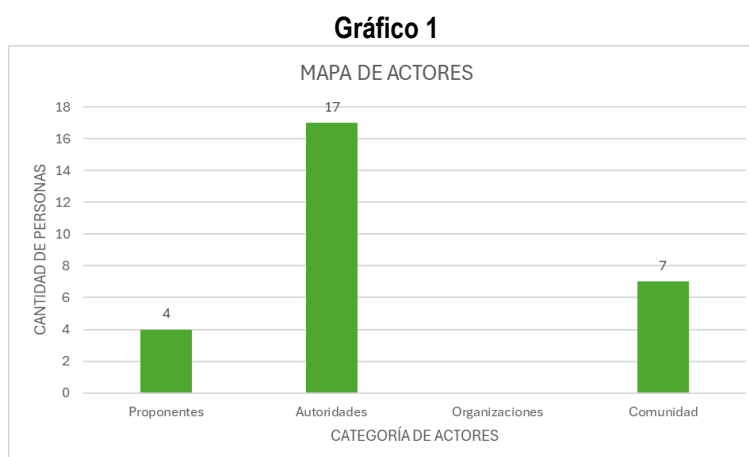
Para esta última fase, se llevaron a cabo en los espacios de diálogo con las comunidades, la autoridad territorial, y proponentes la Mesa de Trabajo APM, con el propósito de identificar los aspectos principales a considerar en el desarrollo de la audiencia en el municipio.

 Agencia Nacional de Minería	GENERACIÓN DE TÍTULOS MINEROS	CÓDIGO: MIS3-P-008-F-003
	FORMATO	VERSIÓN: 2
	INFORME SOCIAL	FECHA VIGENCIA: 03/sept./2024

Se presentó la agenda de la audiencia, el espacio de participación de la comunidad durante el evento, así como el proceso de convocatoria y registro para intervenir durante la audiencia. Se mencionó que la audiencia se tiene proyectada para el día 25 de noviembre del 2025 en municipio de Tarazá, Antioquia, en el casco urbano del municipio, siendo un lugar central para la comunidad. Finalmente, se manifestó el interés de poder enviar la información de la audiencia para que pueda ser replicada con otros miembros de la comunidad.

5. Mapeo de Actores

A continuación, se realiza la identificación y caracterización de actores que participaron en la implementación del procedimiento de Audiencias Públicas Mineras en el municipio de Tarazá. Esta información proviene de las bases de datos oficiales de la implementación del procedimiento.



Información registrada en las bases de datos propias de la ANM en el marco de la implementación del procedimiento de APM en territorio

Teniendo en cuenta el gráfico anterior, se puede identificar que a la fecha han participado en la implementación del procedimiento 28 personas así: 7 personas participantes de las comunidades, 17 personas de las autoridades territoriales, 4 personas de proponentes y ninguna persona de organizaciones.

Comunidad

A continuación, se presentan los gráficos que son resultado de la caracterización y análisis de la participación de la comunidad como actor clave en el proceso de relacionamiento para el otorgamiento de títulos mineros. Se logró identificar el ciclo de vida, área de vivienda (si es rural o urbana), enfoque de género (femenino, masculino, LGBTI), enfoque étnico (indígena, NARP, Rom, campesinos), si cuenta con alguna discapacidad (si o no) y finalmente, si es víctima del conflicto (si o no).

 Agencia Nacional de Minería	GENERACIÓN DE TÍTULOS MINEROS		CÓDIGO: MIS3-P-008-F-003
	FORMATO		VERSIÓN: 2
	INFORME SOCIAL		FECHA VIGENCIA: 03/sept./2024

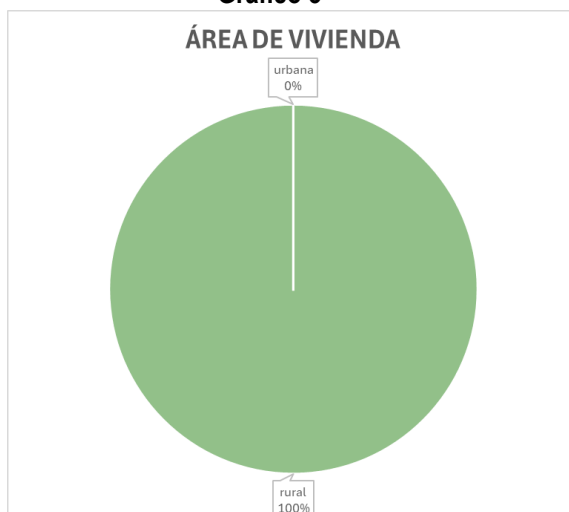
Gráfico 2




Información registrada en las bases de datos propias de la ANM en el marco de la implementación del procedimiento de APM en territorio

Teniendo en cuenta el gráfico anterior, se logra identificar que, de las 7 personas participantes de las comunidades, se ubican en primer lugar las personas del ciclo de vida de adultez que va de los 27 a 59 años con 5 personas. ninguna persona mencionó encontrarse en las juventudes que van desde los 19 hasta los 26 años. Ninguna persona mencionó encontrarse en mayores de 60 años, o en la niñez o en la adolescencia.

Gráfico 3

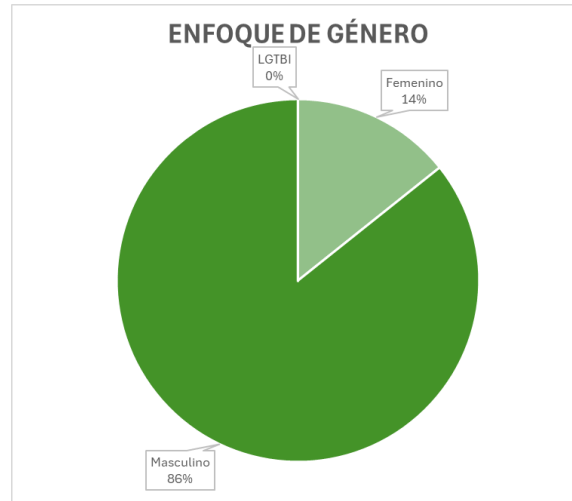


Información registrada en las bases de datos propias de la ANM en el marco de la implementación del procedimiento de APM en territorio

 Agencia Nacional de Minería	GENERACIÓN DE TÍTULOS MINEROS		CÓDIGO: MIS3-P-008-F-003
	FORMATO		VERSIÓN: 2
	INFORME SOCIAL		FECHA VIGENCIA: 03/sept./2024

Del gráfico anterior se puede interpretar que, de las siete (7) personas registradas en las bases de datos de la categoría de comunidad, con relación al área de vivienda predominó la zona rural con seis (6) personas versus una (1) persona que habita en zona urbana.

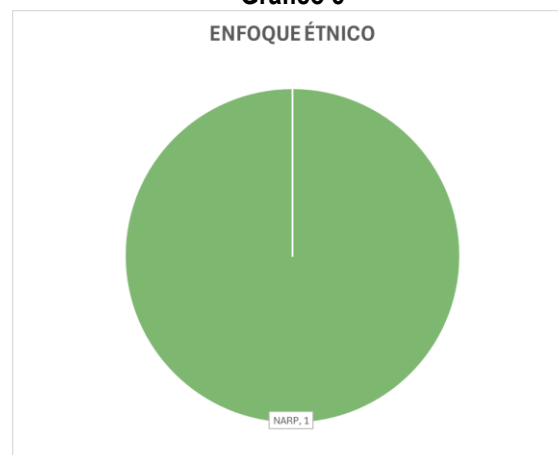
Gráfico 4



Información registrada en las bases de datos propias de la ANM en el marco de la implementación del procedimiento de APM en territorio

Del gráfico anterior se puede interpretar que, de las siete (7) personas registradas en las bases de datos de la categoría de comunidad, se encuentra lo siguiente: una (1) personas de la comunidad se reconocen como género femenino, seis (6) personas del género masculino, ninguna persona registró pertenecer a la comunidad LGBTI.

Gráfico 5

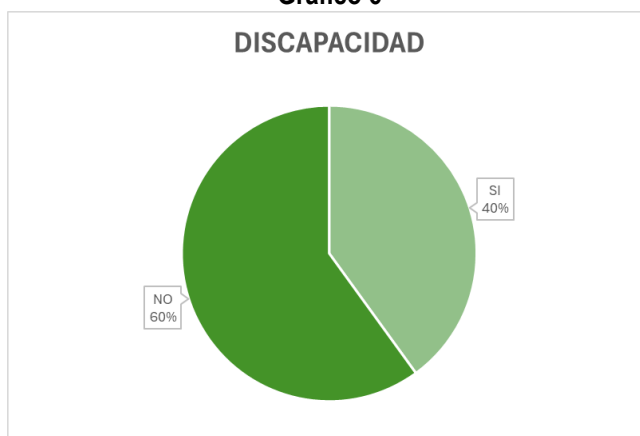


Información registrada en las bases de datos propias de la ANM en el marco de la implementación del procedimiento de APM en territorio

 Agencia Nacional de Minería	GENERACIÓN DE TÍTULOS MINEROS		CÓDIGO: MIS3-P-008-F-003
	FORMATO		VERSIÓN: 2
	INFORME SOCIAL		FECHA VIGENCIA: 03/sept./2024

Del gráfico anterior se puede interpretar que, de las 7 personas registradas en las bases de datos de la categoría de comunidad, una (1) persona se reconoció como parte de las comunidades negras, afrocolombianas, raizales o palenqueras – NARP -, ninguna (0) persona se reconoció como como indígena, ninguna (0) persona se reconoció como perteneciente al pueblo Rrom o Gitano y ninguna (0) persona se identificó como parte de la comunidad campesina.

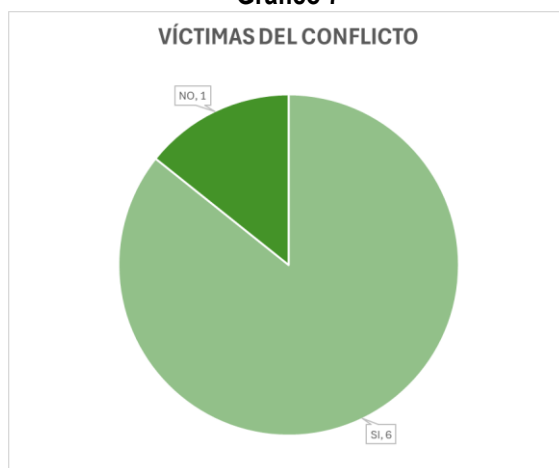
Gráfico 6




Información registrada en las bases de datos propias de la ANM en el marco de la implementación del procedimiento de APM en territorio

Teniendo en cuenta el gráfico anterior, se puede evidenciar que, de las 7 personas registradas, se caracterizó que tres (3) personas registraron no tener ninguna discapacidad y dos (2) personas registraron tener alguna discapacidad.

Gráfico 7



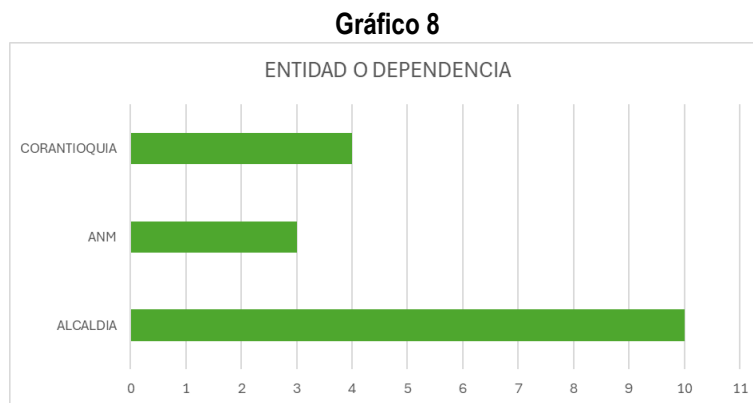
Información registrada en las bases de datos propias de la ANM en el marco de la implementación del procedimiento de APM en territorio

 Agencia Nacional de Minería	GENERACIÓN DE TÍTULOS MINEROS	CÓDIGO: MIS3-P-008-F-003
	FORMATO	VERSIÓN: 2
	INFORME SOCIAL	FECHA VIGENCIA: 03/sept./2024

Teniendo en cuenta el gráfico anterior, se puede evidenciar que con relación a si son o no víctimas del conflicto armado, seis (6) personas registraron ser víctimas del conflicto armado, mientras que una (1) persona registra no ser víctima.

Autoridades territoriales

Dentro del ejercicio de caracterización del mapa de actores de las autoridades territoriales se logró identificar la participación de 17 colaboradores de las instituciones o autoridades territoriales que participaron activamente en la implementación del procedimiento de Audiencias Públicas Mineras en los diferentes lugares.



Información registrada en las bases de datos propias de la ANM en el marco de la implementación del procedimiento de APM en territorio

Del gráfico anterior se logra destacar que, de las 17 personas registradas, participaron diez (10) personas de la Alcaldía Municipal, seguido de cuatro (4) personas de parte de Corantioquia y tres (3) personas del Punto de Atención Local de la Agencia Nacional de Minería.

Proponentes

Dentro del ejercicio de caracterización del mapa de actores de los proponentes se logró identificar que a la fecha de realización de este informe no se encuentra participación en la implementación del procedimiento de Audiencias Públicas Mineras en los diferentes lugares.


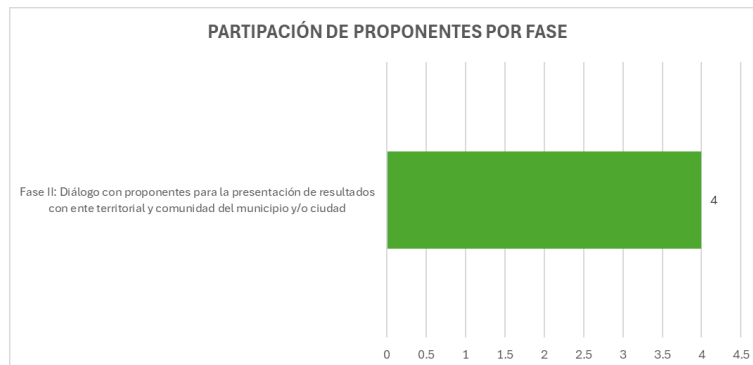
 Agencia Nacional de Minería	GENERACIÓN DE TÍTULOS MINEROS	CÓDIGO: MIS3-P-008-F-003
	FORMATO	VERSIÓN: 2
	INFORME SOCIAL	FECHA VIGENCIA: 03/sept./2024

Gráfico 9



Información registrada en las bases de datos propias de la ANM en el marco de la implementación del procedimiento de APM en territorio

En cuanto a la participación de los proponentes en las actividades realizadas por parte de ANM, se dio en tres fases distintas del procedimiento APM. En la Fase I, correspondiente al diálogo con proponentes para la socialización del procedimiento, no se contó con la participación de proponentes. En la Fase II, que consistió en el diálogo con proponentes para la presentación de resultados ante el ente territorial y la comunidad, se contó con la participación de cuatro (4) proponentes. Finalmente, en la Fase III, Diálogo con proponentes para la identificación de posibles acuerdos para la APM, a la fecha de realización de este informe no se registró participación de proponentes.

Tipo	Actor	Caracterización
Comunidad	Veredas El Guaimaro, Socorro Cañón de Iglesias, Rayo Alto y Tahami.	<p>En el municipio de Tarazá, la participación comunitaria en el procedimiento de Audiencias Públicas Mineras (APM) se concentró principalmente en el casco urbano, con representación de veredas ubicadas en áreas de alta sensibilidad ambiental y social. El territorio incluye zonas con restricciones significativas, como un resguardo indígena, una zona de reserva campesina y presencia de consejos comunitarios afrodescendientes, lo que refuerza la necesidad de un enfoque diferencial en cualquier decisión sobre el uso del suelo.</p> <p>La percepción general frente a la actividad minera combina preocupación ambiental y social con una expectativa económica condicionada. Las comunidades expresan inquietud por la afectación de fuentes hídricas, el deterioro de los ecosistemas, la pérdida de vocación agrícola, la salud de los habitantes y las alteraciones en el orden público. Estas posturas se fundamentan en experiencias previas de afectación ambiental y en la defensa del carácter productivo y conservacionista que históricamente ha tenido el territorio.</p> <p>Durante los encuentros con la Agencia Nacional de Minería, la comunidad planteó la necesidad de establecer mecanismos de veeduría y control, así como promover proyectos alternativos de</p>

 Agencia Nacional de Minería	GENERACIÓN DE TÍTULOS MINEROS		CÓDIGO: MIS3-P-008-F-003
	FORMATO		VERSIÓN: 2
	INFORME SOCIAL		FECHA VIGENCIA: 03/sept./2024

		<p>desarrollo que fortalezcan la economía local más allá de la minería. Si bien existe apertura a reconocer posibles beneficios en materia de infraestructura o empleo, se insiste en que cualquier proyecto debe garantizar la protección ambiental, la salud pública y el respeto por los derechos territoriales y étnicos. En conjunto, la postura comunitaria en Tarazá puede caracterizarse como crítica y vigilante, pero abierta al diálogo. Existe un consenso amplio sobre la importancia de preservar los recursos naturales y asegurar beneficios equitativos para la población local, reflejando un territorio que busca equilibrar las oportunidades económicas con la sostenibilidad ambiental y social.</p>
Autoridad territorial	Alcaldía, Corantioquia, Procuraduría, Asamblea Departamental	<p>En el municipio de Tarazá, las autoridades territoriales participaron activamente en el procedimiento de Coordinación y Concurrencia convocado por la Agencia Nacional de Minería (ANM). En el encuentro hicieron presencia representantes de la Alcaldía Municipal, incluyendo al alcalde Yomer Álvarez y funcionarios de la Secretaría de Planeación y Obras Públicas; CORANTIOQUIA como autoridad ambiental; la Procuraduría Provincial de Instrucción de Yarumal; la Asamblea Departamental de Antioquia; y la ANM con su equipo técnico y jurídico. La Alcaldía también estuvo acompañada por su enlace étnico y la coordinación de obras, lo que permitió abordar el análisis desde perspectivas ambientales, sociales y de ordenamiento territorial. La postura institucional del municipio fue restrictiva y condicionada, centrada en la protección del territorio, la gestión ambiental y el respeto por el ordenamiento territorial vigente. La Alcaldía subrayó que los polígonos de las solicitudes viabilizadas se encuentran en su mayoría en zonas con uso del suelo agroforestal o agrícola, lo que impide el desarrollo de actividades mineras según el Plan Básico de Ordenamiento Territorial (PBOT). De igual forma, se expresó preocupación por el posible impacto de la placa 508198, debido a su proximidad con la cabecera municipal y a los antecedentes de afectación por sedimentación causada por minería irregular. En el caso de la placa 502088, se indicó que el área corresponde a un suelo forestal destinado a conservación y reforestación, por lo que su uso minero resulta incompatible con las disposiciones del PBOT. Por su parte, CORANTIOQUIA manifestó restricciones adicionales asociadas a la placa 502106, ubicada dentro del área de influencia del Resguardo Indígena Jaidezavi, lo que implica la obligación de garantizar la autonomía territorial y el cumplimiento del proceso de consulta previa. La autoridad ambiental reiteró que en estos casos prima el derecho de los pueblos indígenas y que cualquier intervención minera debe considerar las medidas de</p>

 Agencia Nacional de Minería	GENERACIÓN DE TÍTULOS MINEROS	CÓDIGO: MIS3-P-008-F-003
	FORMATO	VERSIÓN: 2
	INFORME SOCIAL	FECHA VIGENCIA: 03/sept./2024

		control y mitigación definidas por la autoridad competente. Además, se advirtió que varios polígonos presentan condicionantes ambientales por la presencia de fuentes hídricas y zonas de recarga acuífera, aunque no se identificaron traslapes con infraestructura pública como acueductos o centros poblados. Durante la sesión, las autoridades locales propusieron ajustar las áreas viabilizadas para evitar impactos sobre zonas sensibles y solicitaron mantener una articulación interinstitucional permanente entre la ANM, la Alcaldía y la autoridad ambiental. También se recomendó fortalecer los mecanismos de seguimiento, control y concertación territorial para prevenir afectaciones ambientales y sociales derivadas de actividades mineras. En conjunto, la posición institucional de Tarazá combina una apertura limitada al diálogo con una postura predominantemente cauta, sustentada en la defensa de la planificación territorial, la protección del recurso hídrico y el respeto a los derechos de las comunidades étnicas.
Proponente	Persona jurídica Proyecto Andino S.A.S. con dos PCC y una persona natural Juan Felipe Castaño Mejía con una PCCD	En el municipio de Tarazá los proponentes no han participado en el procedimiento de Audiencias Públicas Mineras en los espacios con comunidad y Proyecto Andino S.A.S. solo ha asistido a las reuniones virtuales convocadas por el equipo de APM. En el momento se encuentran evaluando la posibilidad de hacer recorte en las áreas de sus solicitudes, no obstante, aún no se ha realizado la solicitud oficialmente a la ANM dicha solicitud.

6. Concepto social.

En el marco del procedimiento de Audiencia Pública Minera en el municipio de Tarazá, Antioquia, se dio inicio al proceso de socialización y relacionamiento institucional con una reunión en el mes de marzo de 2025 con la Alcaldía municipal. En este encuentro participaron el alcalde, la Secretaría de Infraestructura y el personero ambiental, quienes conocieron las solicitudes viabilizadas con placas PCC 502088/ 502106 de Proyecto Andino SAS Y PCCD 508198 de Juan Felipe Castaño Mejía Con Metales Preciosos/ materiales de construcción con Minerales de oro y sus concentrados.

La administración expresó la importancia de articular esfuerzos para un proceso transparente y exitoso, y manifestó interés en recibir formación sobre formalización minera y el sistema de Regalías. Así mismo, se articuló y se trabajó en conjunto con el PAL de Caucasia para llevar a cabo el procedimiento de Audiencias Públicas Mineras.

Dentro de la implementación en el territorio fue fundamental el acompañamiento a los diferentes espacios por parte de los delegados de la alcaldía como el encargado de la participación ciudadana, así como la coordinadora de asuntos mineros del municipio.

 Agencia Nacional de Minería	GENERACIÓN DE TÍTULOS MINEROS	CÓDIGO: MIS3-P-008-F-003
	FORMATO	VERSIÓN: 2
	INFORME SOCIAL	FECHA VIGENCIA: 03/sept./2024

En la implementación del procedimiento de Audiencia Pública Minera en Tarazá, es importante destacar que la metodología llevada a cabo se efectuó de la siguiente manera:

1. Relacionamiento con la alcaldía municipal donde se identificó dinámicas del territorio a considerar como presencia de comunidad étnica, temas de seguridad al presentarse conflictividades en el municipio y por tal razón la recomendación de la alcaldía fue realizar los espacios en casco urbano.
2. Para los espacios de diálogo social con las comunidades que podrían ser impactadas con el otorgamiento de títulos se convocó a presidentes de JAC en un primer momento para que la información se pudiera transmitir, así como la creación de la mesa de seguimiento a la APM donde la comunidad interesada podría unirse al grupo y de allí compartir información.
3. Para la fase III se siguió convocando a los presidentes de JAC y comunidad interesada para que pudieran acceder a la información, así mismo, se tuvo el apoyo y articulación con la alcaldía para que en sus redes sociales se pudiera realizar la difusión de las convocatorias a los espacios de fase II y III
4. Todos los encuentros se realizaron en compañía de la alcaldía o sus delegados, así como, la solicitud previa de concepto/ informe de orden público para llevar a cabo las comisiones.


Recomendaciones para la Implementación del Procedimiento de APM

Para garantizar una implementación segura y efectiva del procedimiento de APM, se recomienda tener en cuenta las siguientes consideraciones:

1. **Seguridad y orden público:** Antes de cada comisión, es fundamental solicitar los conceptos de orden público correspondientes. Esto permitirá prevenir posibles inconvenientes que puedan afectar la seguridad del equipo de trabajo y de la comunidad. Asimismo, se deberán acatar las recomendaciones emitidas por la administración municipal en materia de seguridad y movilidad.
2. **Articulación institucional:** En el marco del relacionamiento con las instituciones, resulta esencial articular las acciones con el enlace de paz de los territorios, con el fin de asegurar una coordinación adecuada y un flujo de información pertinente y actualizado.
3. **Comunicación con las comunidades:** Aunque la implementación del procedimiento puede realizarse a través de los presidentes de las Juntas de Acción Comunal (JAC), es importante considerar que no en todos los casos la información podrá llegar efectivamente a las comunidades por esta vía.

Teniendo en cuenta la implementación del procedimiento de Audiencias Públicas Mineras se destaca los siguientes puntos:

- Dificultades de participación comunitaria: Las condiciones de seguridad han impedido el trabajo directo con las comunidades rurales, motivo por el cual los encuentros correspondientes a la fase II y fase III se han desarrollado en el casco urbano. Esta situación ha generado inconformidad entre los presidentes de las Juntas de Acción Comunal (JAC) de las veredas, quienes han manifestado su interés en que las actividades se realicen en sus territorios.
- Situación en la vereda Tahamí: En la vereda Tahamí, donde se localiza la solicitud 502088, se presentó en el mes de octubre un desplazamiento forzado como consecuencia de confrontaciones

 Agencia Nacional de Minería	GENERACIÓN DE TÍTULOS MINEROS	CÓDIGO: MIS3-P-008-F-003
	FORMATO	VERSIÓN: 2
	INFORME SOCIAL	FECHA VIGENCIA: 03/sept./2024

armadas. La población afectada, compuesta por 128 personas, se encuentra actualmente atendida en el casco urbano del municipio a corte de 11 de noviembre del 2025.

- Población étnica y traslape territorial: Se identificó un traslape entre el Resguardo Emberá Jaidezavi y la propuesta de concesión 502106 de Proyectos Andino S.A.S. Hasta la fecha, no ha sido posible establecer diálogo con la autoridad del resguardo, dado que el desplazamiento hasta su territorio requiere una jornada completa de viaje y la comunidad solicita viáticos por parte de la ANM. A pesar de las convocatorias realizadas mediante el enlace étnico municipal, la comunidad no ha asistido a los espacios programados para la fase II y III
- Zonas de Reserva Campesina (ZRC): Se tiene certificado de la administración municipal que confirma la presencia de Zonas de Reserva Campesina (ZRC) en las veredas donde se ubican las tres solicitudes viabilizadas. De acuerdo con la información preliminar, las solicitudes PCCD 508198, 502088 y 502106 se encuentran dentro del área correspondiente a una ZRC, veredas donde se han presentado temas de orden público.
- La comunidad ha expresado su interés en que la información sea llevada directamente en las veredas y no se limite únicamente a los presidentes de las Juntas de Acción Comunal (JAC) en el casco urbano, ya que señalan que la información no siempre llega de manera completa a los habitantes. Además, manifiestan que los temas tratados son complejos y requieren una explicación más directa y accesible para la comunidad rural.

Riesgo	Amenaza	Vulnerabilidad	Posibles acciones
Falta de acceso a información	Desinformación sobre la legalidad de los títulos mineros y ausencia de documentación pública.	<ul style="list-style-type: none"> • Dificultades de conectividad y escasos recursos para acceder a información sobre el estado de los títulos. • Incertidumbre por desconocimiento y falta de conectividad. • Encuentros con la comunidad evidencian carencia de información. 	<ul style="list-style-type: none"> • Realizar pedagogía sobre títulos mineros: qué son, diferencias con licencias ambientales y etapas del ciclo minero. • Diversificar los canales oficiales de consulta ciudadana. • Implementar rutas claras de información comunitaria y acompañamiento institucional.
Impactos a las fuentes hídricas	Pérdida o contaminación de las fuentes hídricas del municipio.	<ul style="list-style-type: none"> • Desconocimiento del estado ambiental de las fuentes previo a la actividad minera. • Falta de información sobre impactos de la minería en las fuentes hídricas. 	<ul style="list-style-type: none"> • Divulgar guías minero-ambientales en las etapas de exploración y explotación de los títulos mineros. • Realizar seguimiento a los requisitos ambientales (CORANTIOQUIA) y técnicos (ANM). • Elaborar un inventario actualizado del estado de las

 Agencia Nacional de Minería	GENERACIÓN DE TÍTULOS MINEROS		CÓDIGO: MIS3-P-008-F-003
	FORMATO		VERSIÓN: 2
	INFORME SOCIAL		FECHA VIGENCIA: 03/sept./2024

		Deforestación y contaminación de fuentes hídricas por actividades extractivas. Pérdida de biodiversidad y erosión del suelo	fuentes hídricas para evaluar impactos.
Afectaciones a actividades económicas tradicionales	Desplazamiento de actividades como pesca, agricultura, ganadería y minería artesanal.	<ul style="list-style-type: none"> • Falta de inclusión de las economías locales en los proyectos mineros. 	<ul style="list-style-type: none"> • Promover la formalización de la minería artesanal. • Fomentar acuerdos para el acceso a materiales de construcción. • Proteger la economía local y priorizar bienes y servicios comunitarios en los proyectos.
Impacto en la seguridad y bienestar de las comunidades	Conflictos sociales por la expansión minera en áreas sensibles.	<ul style="list-style-type: none"> • Falta de información suficiente sobre los riesgos de la minería para el bienestar y seguridad. • Antecedentes de conflictos asociados a títulos antiguos. 	<ul style="list-style-type: none"> • Promover espacios de diálogo y concertación comunitaria. • Definir y comunicar de manera clara y anticipada los impactos de la minería. • Establecer protocolos de atención y prevención de conflictos sociales.